



## PONT L'ABBE : A TIDAL HARBOUR IN THE TOWN

On leaving Loctudy marina, sail northward to reach the mouth of « the Nameless River » which will lead you along a buoyed channel to Pont-l'Abbé, the main town of the "Pays Bigouden".

The river dries up at low tide but the harbour is accessible about 2 hours before high tide for a boat with a draught of 4.5 feet.

After sailing past the first red topmark beacon n°2, make way towards the "île Quelfen" for the red topmark beacon n°4, between the "île Chevalier" and the northern part of the "île Garo"

After passing not too close to the first green topmark beacon n°1 so as to avoid the sand bank of the "île Chevalier" make your way to the red topmark beacon n°6 past the "île aux rats".

Sail along the red topmark beacons n° 6, 8 and 10 to the far end of the ria and pay particular attention to the topmark beacons n°3 and 10 which seem to be inverted as seen from the distance because of perspective.

The channel gets very narrow at this place and comes close to the right-hand side rocky bank.

Turn at right angle between these two beacons, close to the green one (photo 1 and map) and make headway to the red beacon n° 12. There may be a cross current between beacons n°10 and 12.

On the left, a shallow mud and sand bank stretches away to the coastline where you can see the "Penglaouic" standing-stone (penglaouic : a great tit in Breton language) ; right ahead, the channel follows the jetty of the "Maison Blanche" at a distance of about 50 yards. From this place, the river narrows between the wooded banks of Rosquerno and Bodillo.

Between the red topmark beacon n°14 and 16, strictly follow the curve of the river (photo 2) ; beware of the little stoned-walls coming down under water from the starboard bank

The red topmark beacon n°18 stands right on the bank among the branches by the towpath and the first houses of the town can be seen through the foliage.

Behind a dike on the left-hand side is the pond of the "Guerdy" and the Pont-l'Abbé water tower can be seen right ahead. Make sure you make your way at a distance from the green topmark beacon n° 15 standing on a stoned wall which extends beyond the beacon in the channel. (photo 3)

After a last curve to the left in front of a restored tidal water mill, the town of Pont-l'Abbé appears and the channel goes along the left-hand side quay.

Only mooring places along the quays on both sides of the harbour are available for visitors who must register at the Town Hall. Tokens for water and electricity terminals are available at the town Hall.

## Quelques aspects techniques

Gestionnaire du Port:  
Mairie de Pont l'Abbé  
M. Bonizec.  
Tel: 02 98 66 09 09  
06 98 66 09 07

Places visiteurs, eau, électricité.

Carburant:  
Station service Total  
vers Quimper, 500m  
location de voiture : Rent a Car

Chantier:  
Chantier naval de Pors Moro, sur le quai  
Tel: 0298824842 / 0625798254

Bars, restaurants, commerces:  
200 m, centre ville

Avitaillement:  
A 500 m en centre ville  
ou supermarchés en périphérie  
de la ville.

Ce petit guide de navigation ( cartes et textes ) a été élaboré avec soin par les plaisanciers de Pont l'Abbé ( AURPPA: Association des usagers de la rivière et du port de Pont-l'Abbé ).

Ils ne pourraient en aucun cas être tenus responsables des erreurs ou des omissions contenues dans les textes et cartes.  
Seuls les documents officiels de la marine font autorité en la matière.

Navigation à pratiquer de préférence de jour et avec prudence.  
Vos remarques pour améliorer ce guide seront les bienvenues.

## BON VENT

Document téléchargeable sur : [www.pontlabbe-lesconil.com](http://www.pontlabbe-lesconil.com)



**CHANTIER NAVAL DE PORS-MORO**

CONSTRUCTION - REPARATION  
MANUTENTION - HIVERNAGE

Accès direct par la rivière.  
Tel: 02 98 82 48 42  
06 25 79 82 54  
Email: [chantier-naval@pors-moro.com](mailto:chantier-naval@pors-moro.com)  
<http://www.pors-moro.com>

**Café de la Marine**  
Pont l'Abbé

1 rue du château  
2 quai St Laurent  
29120 Pont-l'Abbé  
02 98 87 02 17

**PUB RESTAURANT CAFE**



# LA RIVIERE de PONT-L'ABBE Stêr Pont-'n-Abad

Petit guide  
à l'usage des plaisanciers  
et des visiteurs



Conception & réalisation : Office de Tourisme E.Cléret / Crédit photos : Office de Tourisme - M. Cunevet - Aved Y. Ferec - Association de Rosquerno - Remy Basque SEPNB/Cartes : J.F. Le Bloas / Aquarelles oiseaux : T. Hourmand - Aquarelles paysages : R. Trébaud



# PONT-L'ABBE

Coeur battant du Pays Bigouden, vous invite à la découverte de ses traditions : Trésors de broderie, audacieuses coiffes s'élançant vers le ciel ...

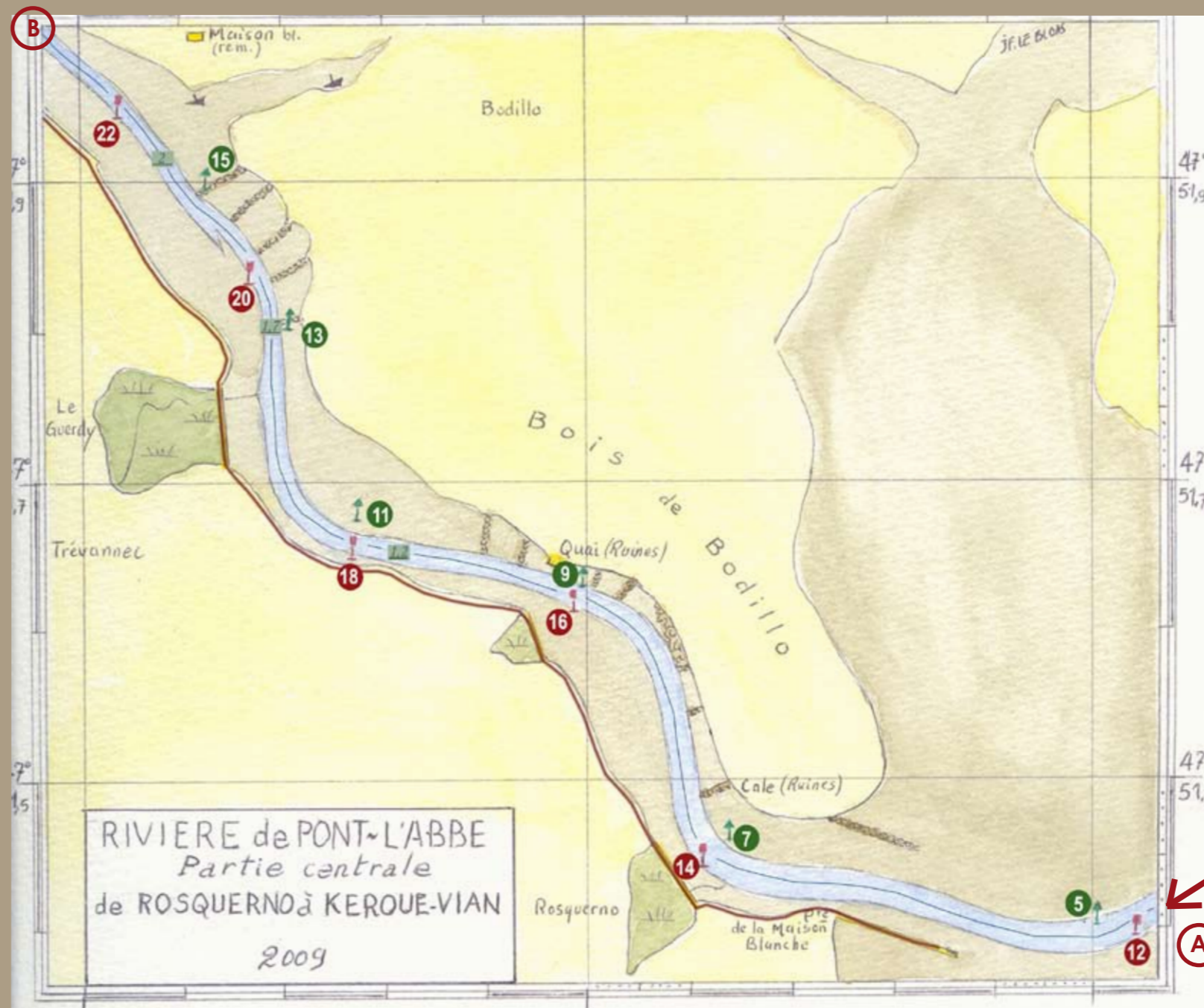
Prenez le temps de découvrir un patrimoine surprenant de diversité. Le château des Barons du Pont dont le donjon abrite «le musée Bigouden» l'église Notre Dame des Carmes, et sa rosace remarquable L'église de Lambour, décoiffée au 17ème siècle. Le port qui était autrefois un haut lieu de commerce Les façades Renaissance ...



Vous découvrirez également des ruelles typiques, rythmées par une mosaïque de commerces... Bijoux, chaussures, vêtements, décoration, souvenirs, produits régionaux... des petites boutiques uniques que vous ne trouverez nulle par ailleurs...

Les Halles de la place de République et sa multitude de produits frais ainsi que trois grandes surfaces vous ouvrent leurs portes.

Si vous aimez chiner, Pont-l'Abbé vous propose une dizaine d'antiquaires et de brocanteurs. Une dizaine de galeries d'art jalonnent également les rues de Pont-l'Abbé : aquarelles, sculptures, huiles, raku... il y en a pour tous les goûts!



— Circuit du halage de Pont-l'Abbé à la Maison Blanche environ 3 km





L'eau a largement recouvert les bancs de sable et de vase et vient lécher le menhir de Penglaouc à bâbord. Droit devant nous apercevons, la jetée de la Maison Blanche que longe le chenal à environ 50 mètres. La rivière, alors, se rétrécit entre les pointes boisées de Rosquerno et Bodillo et sinue entre ses berges (balise n°14 et n°7).



A partir de la balise rouge n° 14, suivre largement la courbe de la rivière pour arriver sur la 16; attention aux épis de pierres qui descendent de la berge tribord au droit de celle-ci.

Les premières maisons de l'agglomération se dessinent derrière les frondaisons. La balise bâbord n° 18, implantée sur la berge, au bord du chemin de halage, se cache sous les branches !

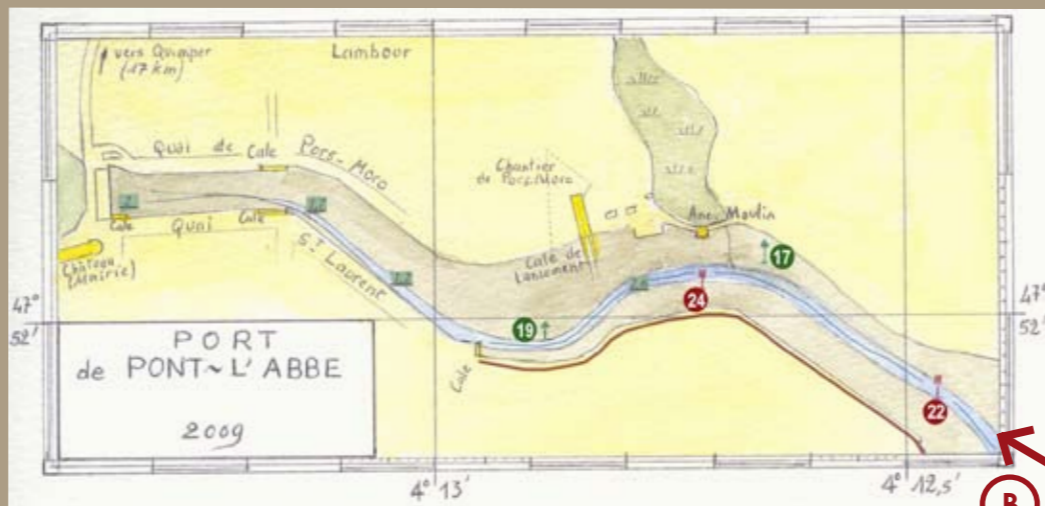


L'étang de Trévanec à bâbord, derrière sa digue, le château d'eau droit devant et la rivière s'ouvre sur la ville; attention cependant à s'écarter franchement de la balise tribord n° 15, elle est implantée sur un épi qui se prolonge dans le chenal.

Dernière courbe à bâbord devant l'ancien moulin à marée restauré et Pont l'abbé s'ouvre aux visiteurs .

Des places à quai sont disponibles, quai bâbord (Saint Laurent) après accord de la Mairie, qui distribue les jetons d'accès à l'eau et à l'électricité. (bornes sur cales St Laurent et St Jacques)

CETTE RIVIERE EST UN SITE NATUREL EXCEPTIONNEL ET FRAGILE, REFUGE D'OISEAUX DE MER ET D'OISEAUX MIGRATEURS. NOUS VOUS DEMANDONS DE LE RESPECTER. EN REMONTANT VERS PONT-L'ABBE, VOUS ETES PRIE DE RESPECTER UNE VITESSE MAXIMUM DE 3 NOEUDS. MERCI DE PRENDRE CES PRECAUTIONS, D'APPRECIER CES LIEUX ET BIENVENUE A PONT-L'ABBE



— Circuit du halage de Pont-l'Abbé à la Maison Blanche environ 3km.



## Au fil de la LA RIVIERE de Pont-l'Abbé ...

Au bout du port, un agréable chemin de halage bordé de bois de pins, vous attend pour une balade enchantée.

L'estuaire de la rivière de Pont-l'Abbé, site d'intérêt écologique majeur, s'étend sur une superficie de 600 hectares. Grâce à sa préservation, l'estuaire héberge une population d'oiseaux d'eau d'importance internationale. Cette balade vous fera découvrir l'estuaire en tant que milieu naturel mais surtout les oiseaux comme les Spatules blanches, Courlis et autres échassiers, Bécasseaux, Canards... Elle vous offrira également des points de vue remarquables.

9 panneaux pour accompagner votre balade !

En 2008, un circuit d'interprétation a été mis en place. Longeant la rivière de Pont l'Abbé, il vous guidera et vous fera découvrir l'histoire et la richesse de cette rivière : les oiseaux, l'histoire du château de Pont l'Abbé ou encore l'évolution de l'estuaire.





## Pont-l'Abbé, un port dans la ville

Laissons le port de Loctudy à bâbord pour remonter, plein Nord, vers l'embouchure de la « Rivière sans nom ». Le chenal récemment balisé nous mènera au cœur de Pont-l'Abbé, capitale du Pays Bigouden.

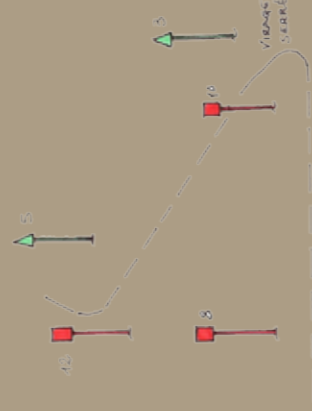
La rivière assèche à marée basse mais est accessible environ 2 heures avant la pleine mer pour un bateau calant 1,30 m de tirant d'eau. L'ensemble du fond de la rivière est constitué de vase.

Après avoir contourné la première balise bâbord ( n°2 ), laissons nous porter, entre l'île Chevalier et la pointe Nord de l'île Garo, balise n°4, en direction de l'île Queffen,

Première balise tribord ( n° 1 ) qu'il faut laisser largement sur tribord pour éviter le banc de sable de l'île Chevalier, riche en coquillages et nous passons au droit de l'île aux rats en s'écartant de la balise n° 6, après un coup d'oeil au château du Dourdy.

Se baser sur les balises rouges ( n° 6 - 8 et 10 ) pour se diriger vers le fond de la ria où deux balises, n° 3 et 10, semblent inversées: effet d'optique !

Le chenal se rétrécit : se rapprocher de la berge rocheuse à tribord et bifurquer à angle droit entre ces balises.



Bien serrer la tribord puis se diriger vers la balise n°12 en prenant garde au courant traversier entre la 10 et la 12.

